












0 5 10 20 30 40
 Metry

SKALA 1:500



OZNACZENIA:

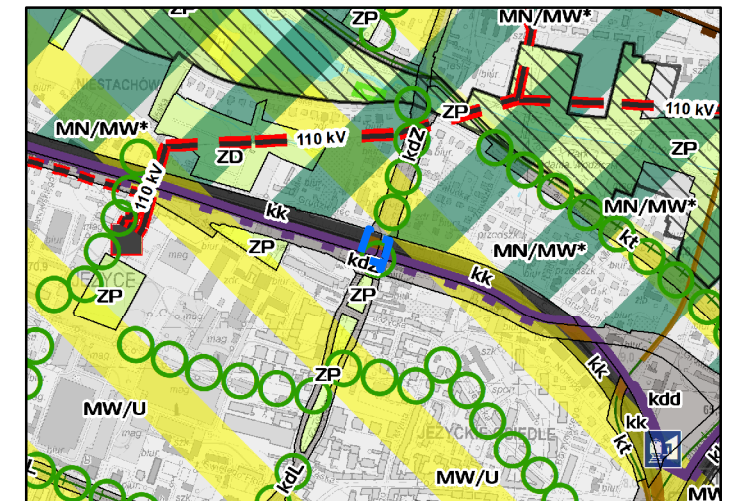
-  GRANICA OBSZARU OBJĘTEGO PLANEM MIEJSCOWYM
-  LINIE ROZGRANICZAJĄCE TERENY O RÓŻNYM PRZEZNACZENIU LUB RÓŻNYCH ZASADACH ZAGOSPODAROWANIA
-  **KD-Z** TEREN DROGI PUBLICZNEJ KLASY ZBIORCZEJ
-  **KD-D** TEREN DROGI PUBLICZNEJ KLASY DOJAZDOWEJ
-  **kk** TERENY KOLEI
-  **kk/KD-Z** TEREN KOLEI I DROGI PUBLICZNEJ KLASY ZBIORCZEJ
-  OBIEKT BUDOWLANY CHRONIONY PLANEM, WPISANY DO GMINNEJ EWIDENCJI ZABYTKÓW
-  TERENY ZAMKNIĘTE
-  ORIENTACYJNY ZASIĘG SZCZEGÓLNYCH WARUNKÓW ZAGOSPODAROWANIA ORAZ OGRANICZEŃ W SASIEDZTWIE OBSZARU KOLEJOWEGO
-  ISTNIEJĄCY KOLEKTOR DESZCZOWY
-  ISTNIEJĄCY KOLEKTOR SANITARNY

OBSZAR OBJĘTY PLANEM STANOWI FRAGMENT:
 - ZESPOŁU URBANISTYCZNO-ARCHITEKTONICZNEGO NAJSTARSZYCH DZIELNIC XIX-WIECZNEGO POZNANIA, WPISANEGO DO REJESTRU ZABYTKÓW POD NR A239 DECYZJĄ Z DNIA 6.10.1982 R.

 WYRYS ZE STUDIUM UWARUNKOWAŃ I KIERUNKÓW
 ZAGOSPODAROWANIA PRZESTRZENNEGO
 MIASTA POZNANIA

 Uchwała Nr LXXXVIII/1670/VIII/2023 Rady Miasta Poznania z dnia 11 lipca 2023 r.
 skala 1:15 000


Załącznik nr 2A



Załącznik nr 2B



OZNACZENIA:

-  GRANICA OBSZARU OBJĘTEGO PLANEM MIEJSCOWYM
- TERENY O SPECJALNYCH WARUNKACH ZABUDOWY I ZAGOSPODAROWANIA**
-  **DRÓG - UKŁAD PODSTAWOWY**
kdZ - DROGI ZBIORCZE
-  **kk - TERENY KOLEJOWE**
- OBSZARY CHRONIONE NA PODSTAWIE PRZEPISÓW ODREBYNYCH**
-  **OBSZARY WPISANE DO REJESTRU ZABYTKÓW, POMNIK HISTORII I PARK KULTUROWY**
-  **TERENY ZAMKNIĘTE**
- ELEMENTY STRUKTURY FUNKCJONALNO - PRZESTRZENNEJ**
-  **OBSZAR ŚRÓDMIEŚCIA**
-  **ORIENTACYJNA LOKALIZACJA ŁĄCZNIKÓW ZIELENI**
-  **WAŻNE OBIEKTY INŻYNIERSKIE (MOSTY, WIADUKTY I TUNELE) - POZA WĘZŁAMI DROGOWYMI**