











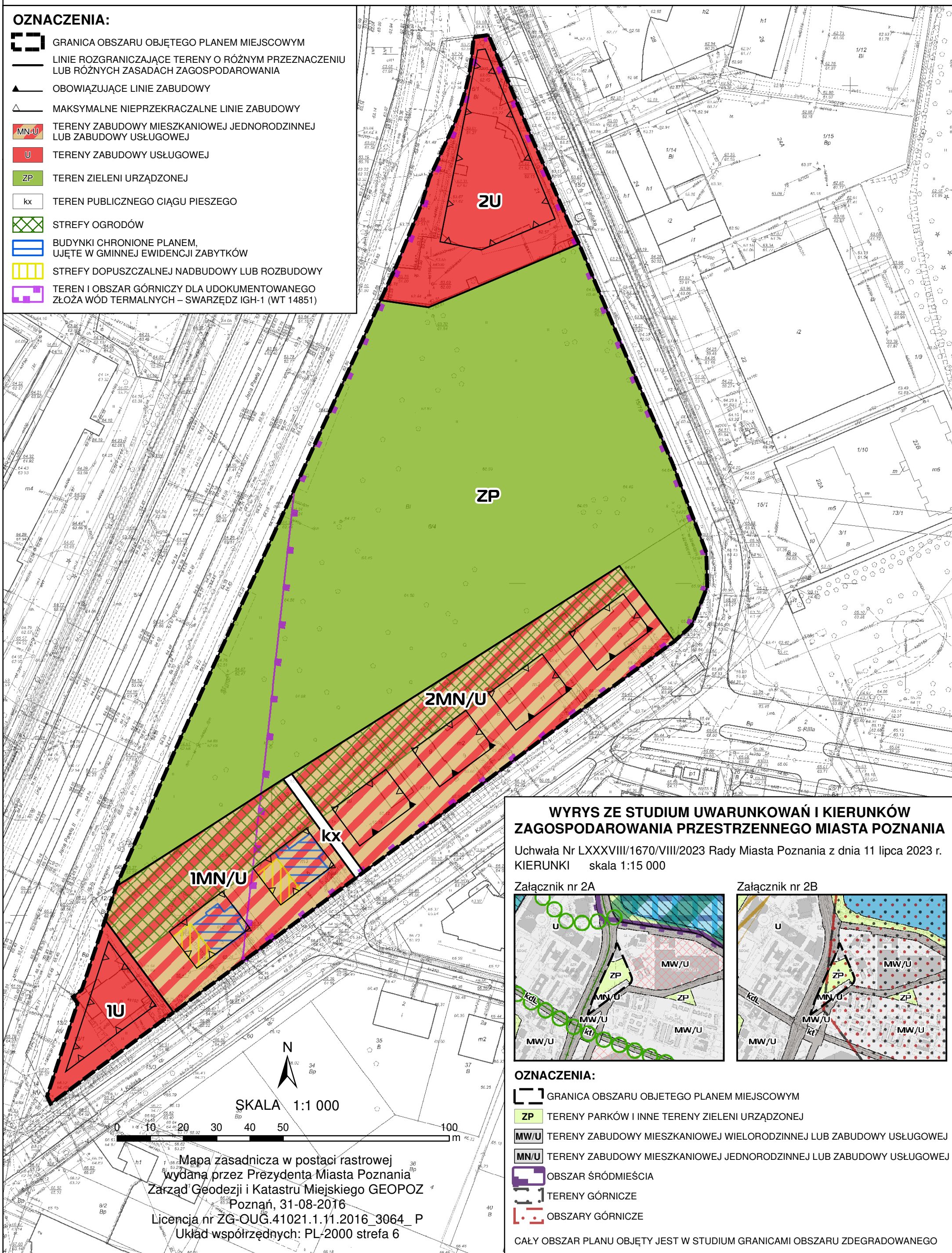


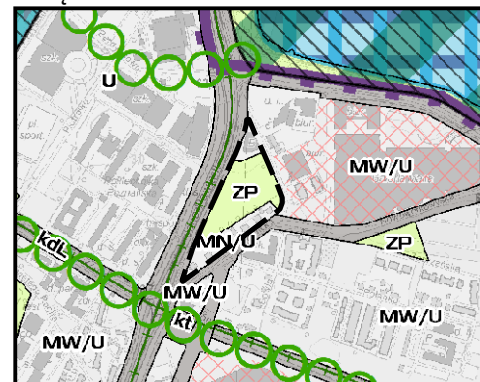
OZNACZENIA:

-  GRANICA OBSZARU OBJĘTEGO PLANEM MIEJSKOWYM
-  LINIE ROZGRANICZAJĄCE TERENY O RÓŻNYM PRZEZNACZENIU LUB RÓŻNYCH ZASADACH ZAGOSPODAROWANIA
-  OBOWIĄZUJĄCE LINIE ZABUDOWY
-  MAKSYMALNE NIEPRZEKACZALNE LINIE ZABUDOWY
-  TERENY ZABUDOWY MIESZKANIOWEJ JEDNORODZINNEJ LUB ZABUDOWY USŁUGOWEJ
-  TERENY ZABUDOWY USŁUGOWEJ
-  TEREN ZIELENI URZĄDZONEJ
-  TEREN PUBLICZNEGO CIĄGU PIESZEGO
-  STREFY OGRODÓW
-  BUDYNKI CHRONIONE PLANEM, UJĘTE W GMINNEJ EWIDENCJI ZABYTKÓW
-  STREFY DOPUSZCZALNEJ NADBUDOWY LUB ROZBUDOWY
-  TEREN I OBSZAR GÓRNICZY DLA UDOKUMENTOWANEGO ZŁOŻA WÓD TERMALNYCH – SWARZĘDZ IGH-1 (WT 14851)

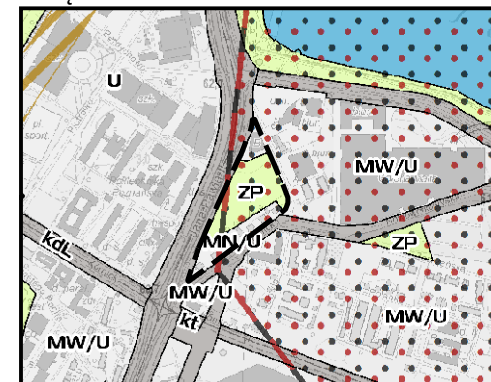
WYRYS ZE STUDIUM UWARUNKOWAŃ I KIERUNKÓW
ZAGOSPODAROWANIA PRZESTRZENNEGO MIASTA POZNANIA

Uchwała Nr LXXXVIII/1670/VIII/2023 Rady Miasta Poznania z dnia 11 lipca 2023 r.
KIERUNKI skala 1:15 000








Załącznik nr 2A



Załącznik nr 2B



OZNACZENIA:

-  GRANICA OBSZARU OBJĘTEGO PLANEM MIEJSKOWYM
-  TERENY PARKÓW I INNE TERENY ZIELENI URZĄDZONEJ
-  TERENY ZABUDOWY MIESZKANIOWEJ WIELORODZINNEJ LUB ZABUDOWY USŁUGOWEJ
-  TERENY ZABUDOWY MIESZKANIOWEJ JEDNORODZINNEJ LUB ZABUDOWY USŁUGOWEJ
-  OBSZAR ŚRÓDMIEŚCIA
-  TERENY GÓRNICZE
-  OBSZARY GÓRNICZE

CAŁY OBSZAR PLANU OBJĘTY JEST W STUDIUM GRANICAMI OBSZARU ZDEGRADOWANEGO

Mapa zasadnicza w postaci rastrowej
wydana przez Prezydenta Miasta Poznania
Zarząd Geodezji i Katastru Miejskiego GEOPOZ
Poznań, 31-08-2016

Licencja nr ZG-OU.41021.1.11.2016_3064_P
Układ współrzędnych: PL-2000 strefa 6