



POZNAŃ - JEŻYCE 1B

MIEJSCOWY PLAN ZAGOSPODAROWANIA PRZESTRZENNEGO






SKALA 1 : 1000

LEGENDA:

I. INFORMACJE PORZĄDKOWO-FORMALNE

-  granice opracowania miejscowego planu zagospodarowania przestrzennego
-  linie rozgraniczające tereny o różnym sposobie zagospodarowania

II. FUNKCJE TERENÓW

-  MJ tereny zabudowy mieszkaniowej jednorodzinnej
- tereny komunikacji
 -  KG 2/2 ulica główna
 -  KL 1/2 ulica lokalna
 -  KD ulica dojazdowa
 -  KX pieszojezdnie

Opracowanie:

Miejska Pracownia Urbanistyczna: ZP-6, ZIT

mgr Maria Mielcarek upr.urb.921/89 - w zakresie struktury przestrzennej
Jadwiga Cybińska - opracowanie graficzne
mgr Jeremi Pudliszak - opracowanie komputerowe
mgr inż. Maria Marek - w zakresie komunikacji
inż. Janina Bellman - w zakresie wod.-kan.

mgr K. Berezowska-Apolinarska - w zakresie ochrony przed hałasem
mgr inż. Krzysztof Czartoryski - w zakresie elektroenergetyki
mgr Iwona Ludwiczak - autorka prognozy
Z-ca Dyrektora - dr inż. arch. Kazimierz Weichert
Poznań - maj 1999 r.

