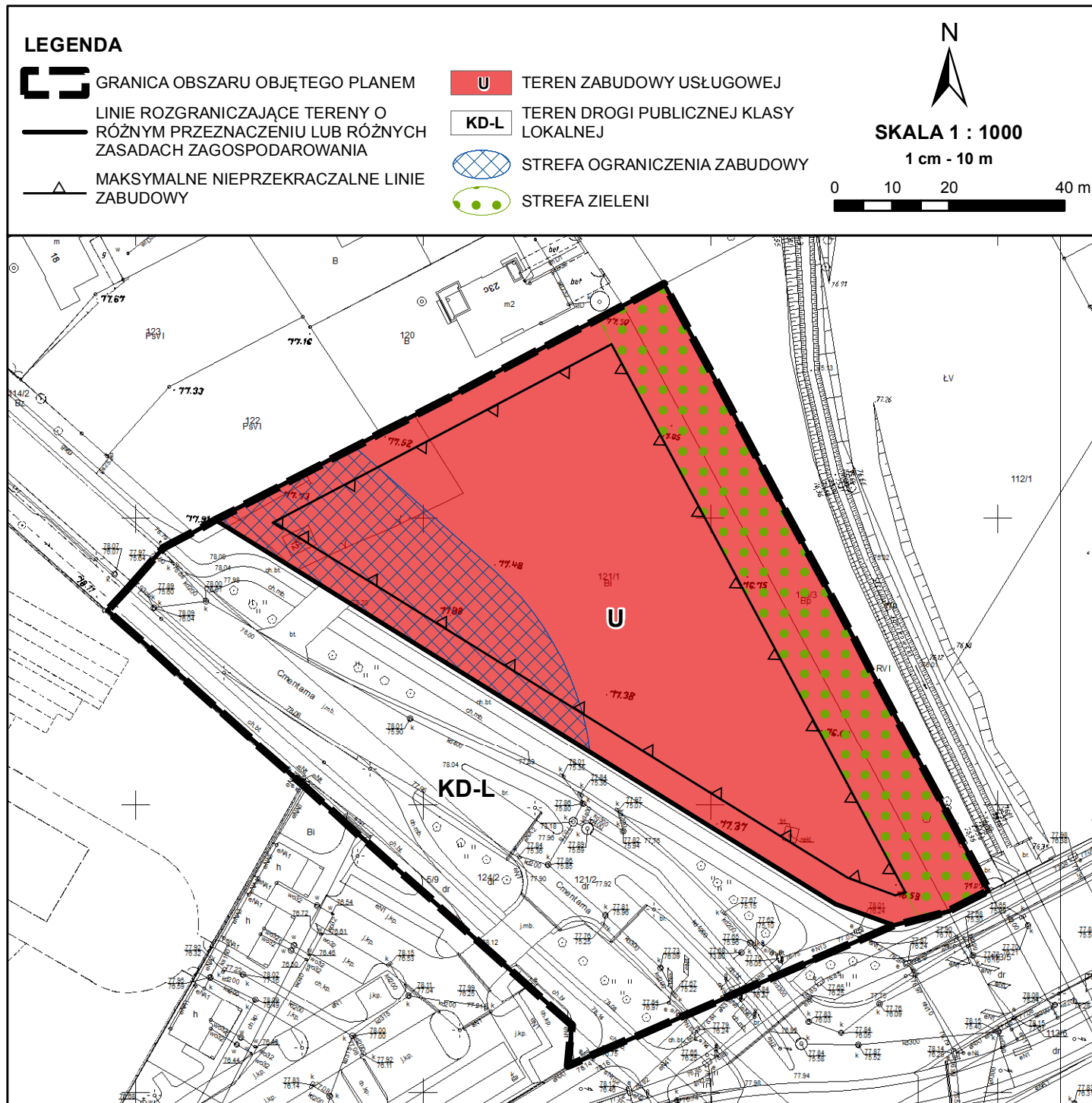
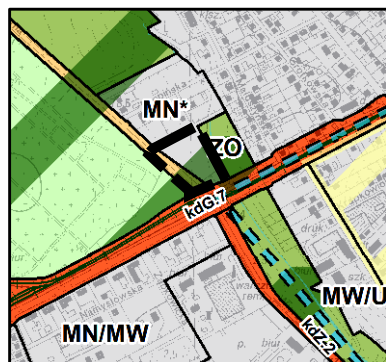


Załącznik Nr 1
Miejscowy plan zagospodarowania przestrzennego dla terenu
w rejonie ulic Cmentarnej i Grunwaldzkiej w Poznaniu









WYRYS ZE STUDIUM UWARUNKOWAŃ I KIERUNKÓW ZAGOSPODAROWANIA PRZESTRZENNEGO MIASTA POZNAŃA PRZYJĘTEGO UCHWAŁĄ NR LXXII/1137/VI/2014 RADY MIASTA POZNAŃA Z DNIA 23 WRZEŚNIA 2014 r.

KIERUNKI SKALA 1 : 15000



LEGENDA

- | | |
|---|--|
|  | GRANICA OBSZARU OBJĘTEGO PLANEM |
| TERENY O SPECJALNYCH WARUNKACH ZABUDOWY I ZAGOSPODAROWANIA | |
|  | TERENY PRZEZNACZONE POD ZABUDOWĘ POŁOŻONE NA OBSZARACH STRUKTURALNYCH KLINÓW ZIELENI, NATURA 2000, OBSZARACH SZCZEGÓLNEGO ZAGROŻENIA POWODZIĄ, NA OBSZARACH ATRAKCYJNYCH PRZYRODNICZO I KRAJOBRAZOWO LUB SĄSIADUJĄCYCH Z OBSZARAMI CENNYMI PRZYRODNICZO (MORASKO - RADOJEWO - UMULTOWO, NARAMOWICE): |
|  | MN* - TERENY ZABUDOWY MIESZKANIOWEJ JEDNORODZINNEJ |
|  | TERENY TRANSPORTU ZBIOROWEGO |
|  | kdL... - DROGI LOKALNE ISTOTNE DLA TRANSPORTU AUTOBUSOWEGO |
| ELEMENTY STRUKTURY FUNKCJONALNO - PRZESTRZENNEJ | |
|  | STRUKTURALNE KLINY ZIELENI |