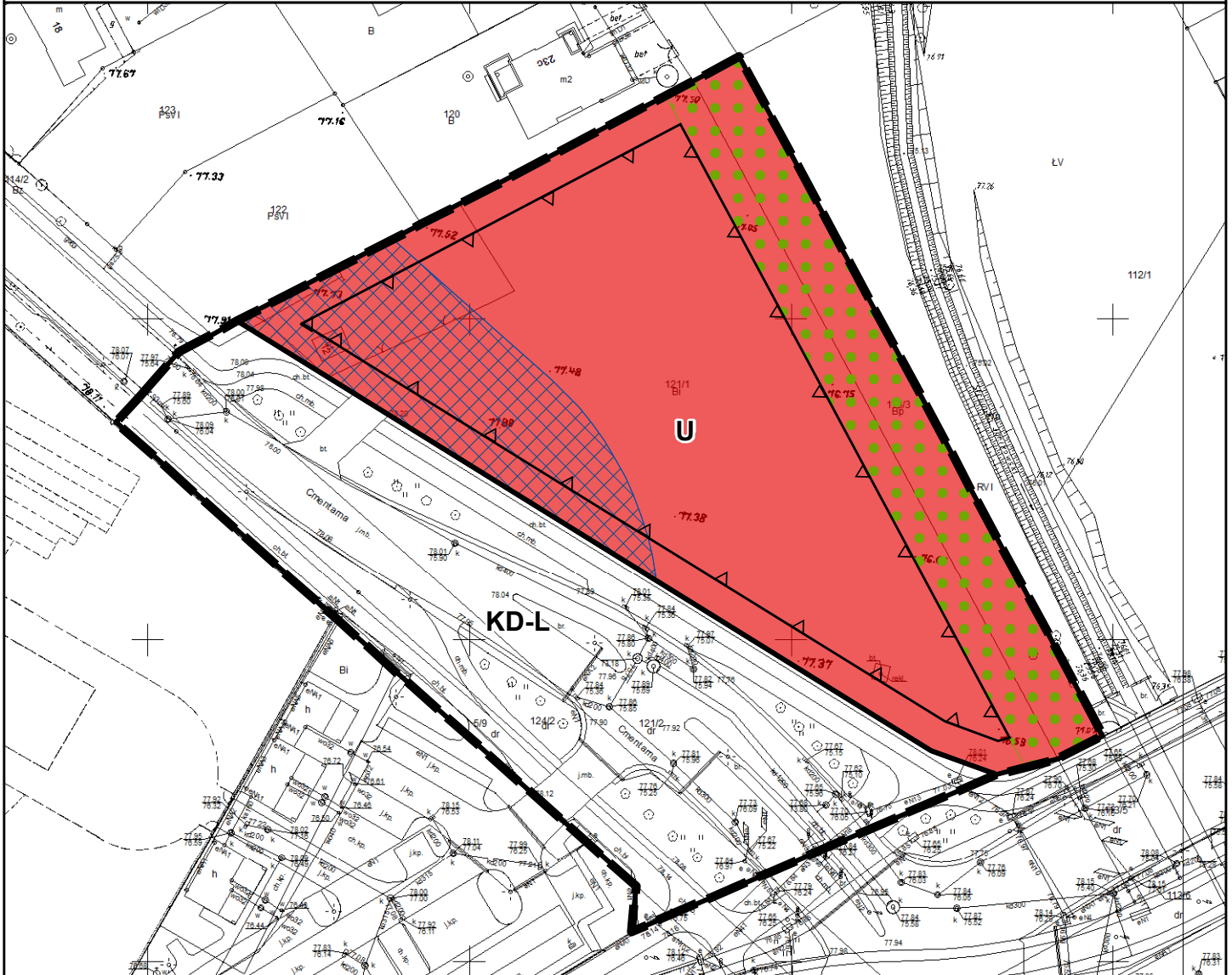
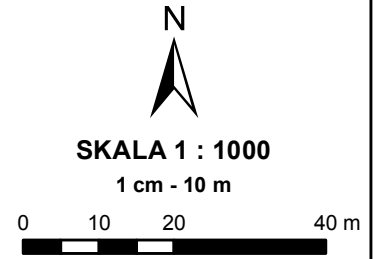


**Projekt do wyłożenia do publicznego wglądu - wrzesień 2018 r.**

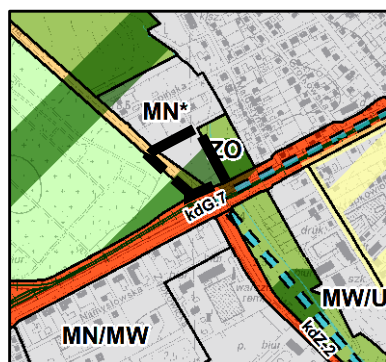
**LEGENDA**

-  GRANICA OBSZARU OBJĘTEGO PLANEM
-  LINIE ROZGRANICZAJĄCE TERENY O RÓŻNYM PRZEZNACZENIU LUB RÓŻNYCH ZASADACH ZAGOSPODAROWANIA
-  MAKSYMALNE NIEPRZEKACZALNE LINIE ZABUDOWY
-  TEREN ZABUDOWY USŁUGOWEJ
-  TEREN DROGI PUBLICZNEJ KLASY LOKALNEJ
-  STREFA OGRANICZENIA ZABUDOWY
-  STREFA ZIELENI







**WYRYS ZE STUDIUM UWARUNKOWAŃ I KIERUNKÓW ZAGOSPODAROWANIA PRZESTRZENNEGO MIASTA POZNAŃA PRZYJĘTEGO UCHWAŁĄ NR LXXII/1137/VI/2014 RADY MIASTA POZNAŃA Z DNIA 23 WRZEŚNIA 2014 r.**

**KIERUNKI SKALA 1 : 15000**



**LEGENDA**

-  GRANICA OBSZARU OBJĘTEGO PLANEM
- TERENY O SPECJALNYCH WARUNKACH ZABUDOWY I ZAGOSPODAROWANIA
  -  TERENY PRZEZNACZONE POD ZABUDOWĘ POŁOŻONE NA OBSZARACH STRUKTURALNYCH KLINÓW ZIELENI, NATURA 2000, OBSZARACH SZCZEGÓLNEGO ZAGROŻENIA POWODZIĄ, NA OBSZARACH ATRAKCYJNYCH PRZYRODNICZO I KRAJOBRAZOWO LUB SĄSIADUJĄCYCH Z OBSZARAMI CENNYMI PRZYRODNICZO (MORASKO - RADOJEWO - UMULTOWO, NARAMOWICE):
  - MN\* - TERENY ZABUDOWY MIESZKANIOWEJ JEDNORODZINNEJ
  -  TERENY TRANSPORTU ZBIOROWEGO
  - kdL... - DROGI LOKALNE ISTOTNE DLA TRANSPORTU AUTOBUSOWEGO
- ELEMENTY STRUKTURY FUNKCJONALNO - PRZESTRZENNEJ
  -  STRUKTURALNE KLINY ZIELENI