

Projekt do wyłożenia do publicznego wglądu - wrzesień 2018 r.

LEGENDA



GRANICA OBSZARU OBJĘTEGO PLANEM



LINIE ROZGRANICZAJĄCE TERENY O RÓŻNYM PRZEZNACZENIU LUB RÓŻNYCH ZASADACH ZAGOSPODAROWANIA



MAKSYMALNE NIEPRZEKACZALNE LINIE ZABUDOWY



TEREN ZABUDOWY MIESZKANIOWEJ JEDNORODZINNEJ LUB ZABUDOWY MIESZKANIOWEJ WIELORODZINNEJ LUB ZABUDOWY USŁUGOWEJ



STREFA STANOWISKA ARCHEOLOGICZNEGO AZP 53-27/149



ISTNIEJĄCY KOLEKTOR SANITARNY

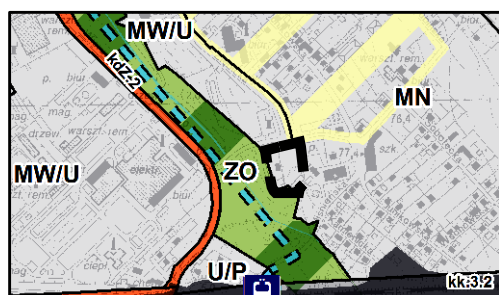
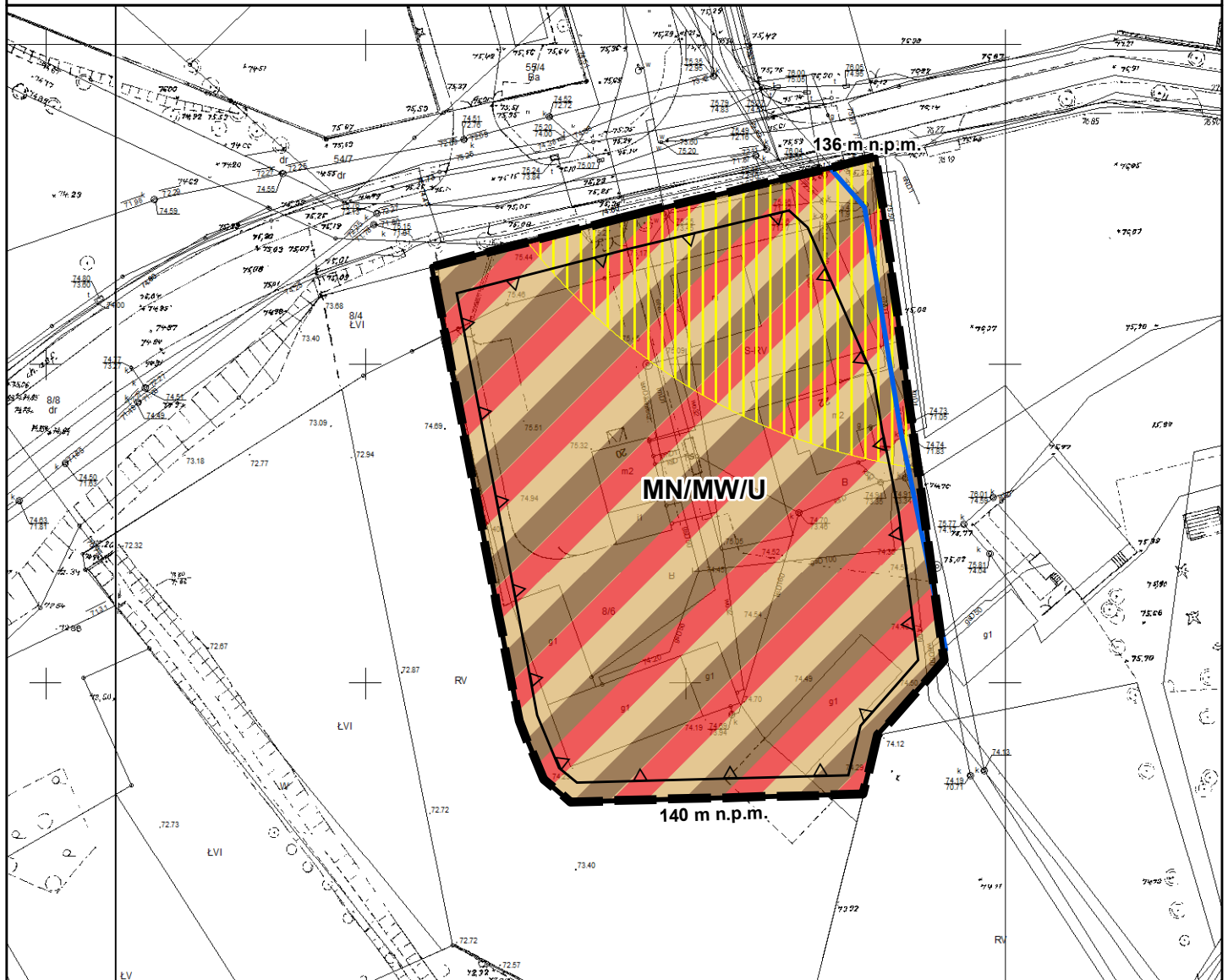

136 m
n.p.m

OGROMACZENIE MAKSYMALNEJ WYSOKOŚCI W OTOCZENIU LOTNISKA POZNAŃ-ŁAWICA



SKALA 1 : 1000

1 cm - 10 m



WYRYS ZE STUDIUM UWARUNKOWAŃ I KIERUNKÓW ZAGOSPODAROWANIA PRZESTRZENNEGO MIASTA POZNAŃA PRZYJĘTEGO UCHWAŁĄ NR LXXII/1137/VI/2014 RADY MIASTA POZNAŃA Z DNIA 23 WRZEŚNIA 2014 r.

KIERUNKI SKALA 1 : 15000

LEGENDA



GRANICA OBSZARU OBJĘTEGO PLANEM

TERENY PRZEZNACZONE POD ZABUDOWĘ



MN - TERENY ZABUDOWY MIESZKANIOWEJ JEDNORODZINNEJ