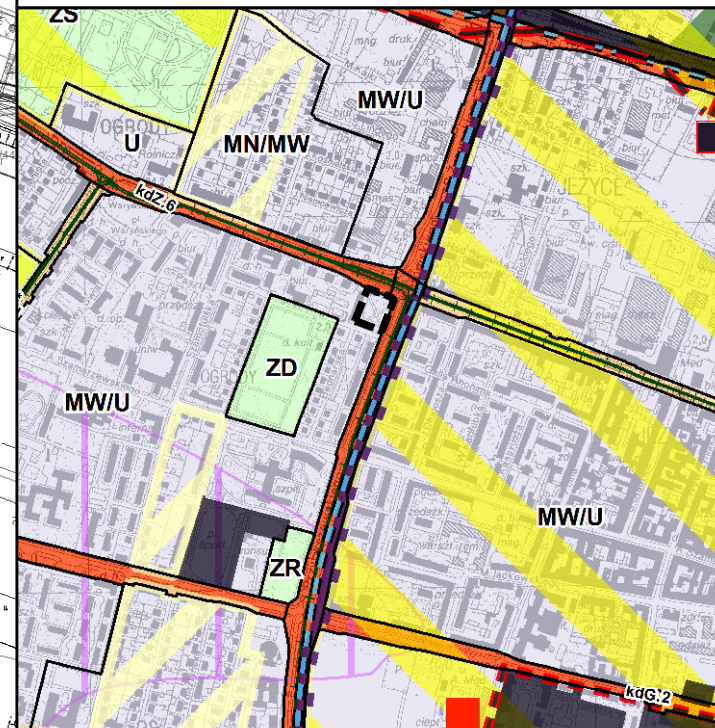







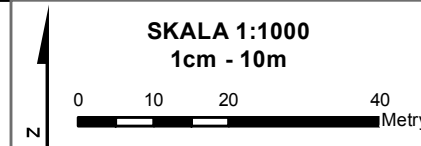
WYRYS ZE STUDYUM UWARUNKWAŃ I KIERUNKÓW ZAGOSPODAROWANIA PRZESTRZENNEGO MIASTA POZNAŃIA (uchwała Nr LXXII/1137/VI/2014 Rady Miasta Poznania z dnia 23 września 2014 r.)

Kierunki - Skala 1 : 15 000





LEGENDA

-  GRANICA OBSZARU OBJĘTEGO PLANEM
-  LINIE ROZGRANICZAJĄCE TERENY O RÓŻNYM PRZEZNACZENIU LUB RÓŻNYCH ZASADACH ZAGOSPODAROWANIA
-  ZP TEREN ZIELENI URZĄDZONEJ
-  KDWx TEREN DROGI WEWNĘTRZNEJ
-  STREFA LOKALIZACJI TOALETY PUBLICZNEJ



LEGENDA

-  GRANICA OBSZARU OBJĘTEGO PLANEM
- TERENY PRZEZNACZONE POD ZABUDOWĘ
-  MW/U - TERENY ZABUDOWY MIESZKANIOWEJ WIELORODZINNEJ LUB ZABUDOWY USŁUGOWEJ