

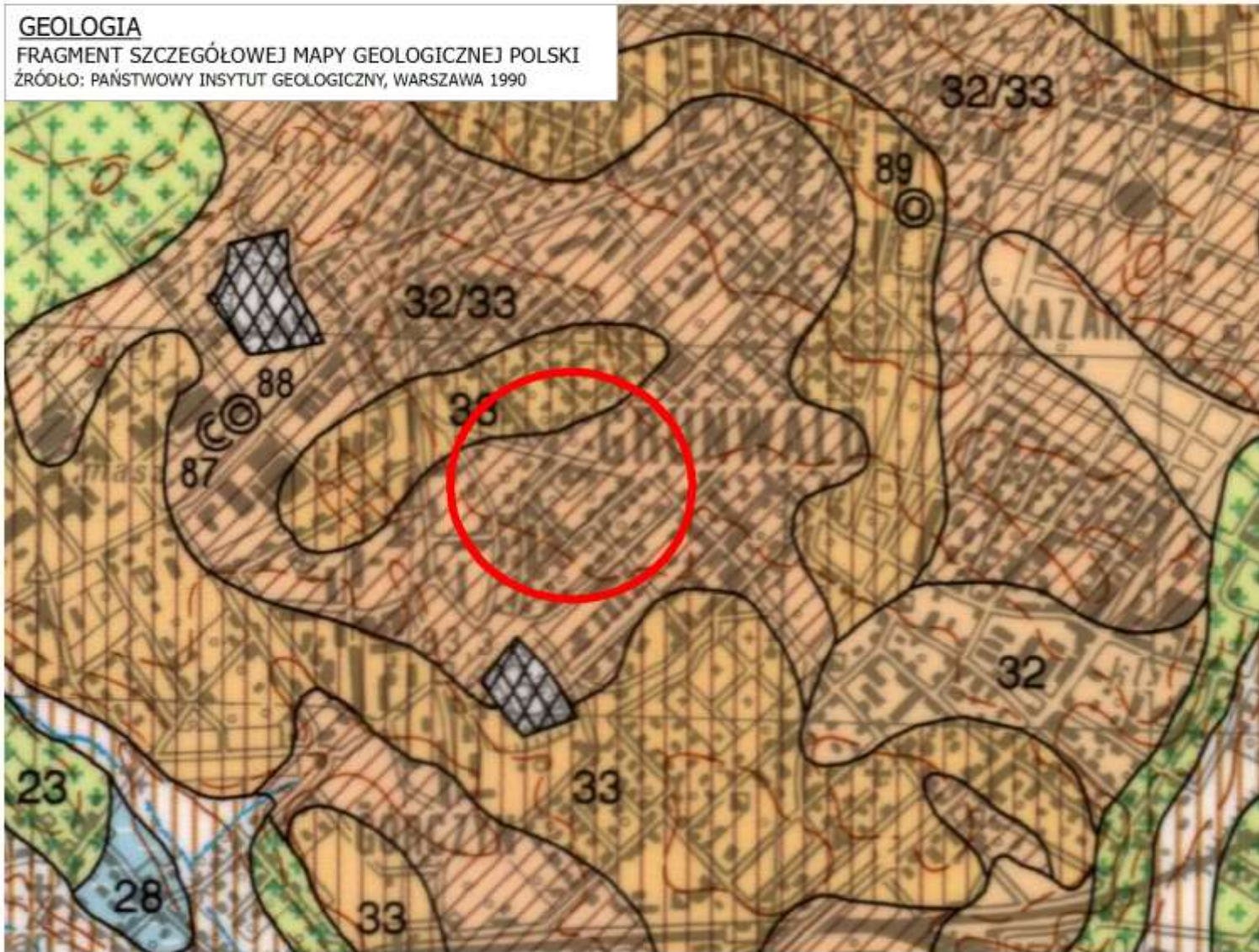
GRANICE OBSZARU OBJĘTEGO OPRACOWANIEM MPZP
NA TLE ORTOFOTOMAPY MIASTA POZNANIA.



GEOLOGIA


FRAGMENT SZCZEGÓŁOWEJ MAPY GEOLOGICZNEJ POLSKI

ŹRÓDŁO: PAŃSTWOWY INSTYTUT GEOLOGICZNY, WARSZAWA 1990



ORIENTACYJNA LOKALIZACJA OBSZARU PROJEKTU MPZP W REJONIE ULICY P. TACZANOWSKIEGO W POZNANIU

OBRAZOWA BAW - SYMBOL



ZASIĘGI ODDZIAŁYWANIA HAŁASU SAMOCHODOWEGO
W PORZE DZIENNO-WIECZORNO-NOCNEJ (LDWN) - W STANIE ISTNIEJĄCYM



ZASIĘGI ODDZIAŁYWANIA HAŁASU SAMOCHODOWEGO
W PORZE NOCNEJ (LN) - W STANIE ISTNIEJĄCYM



**PROGNOZA ODDZIAŁYWANIA NA ŚRODOWISKO
PROJEKTU MIEJSCOWEGO PLANU ZAGOSPODAROWANIA PRZESTRZENNEGO
W REJONIE ULICY E. TACZANOWSKIEGO W POZNANIU**

DOKUMENTACJA FOTOGRAFICZNA OBSZARU OPRACOWANIA

Fot. 1. Widok z ul. P. Taczanowskiego



Fot. 2. Plac za głównym budynkiem szkoły



Fot. 3. Zadrzewienia po wschodniej stronie obszaru opracowania



Fot. 4. Widok na zachodnią część obszaru opracowania, w tle zabudowa mieszkaniowa wielorodzinna



Fot. 5. Boisko sportowe, w tle otaczająca je zieleni urządzona



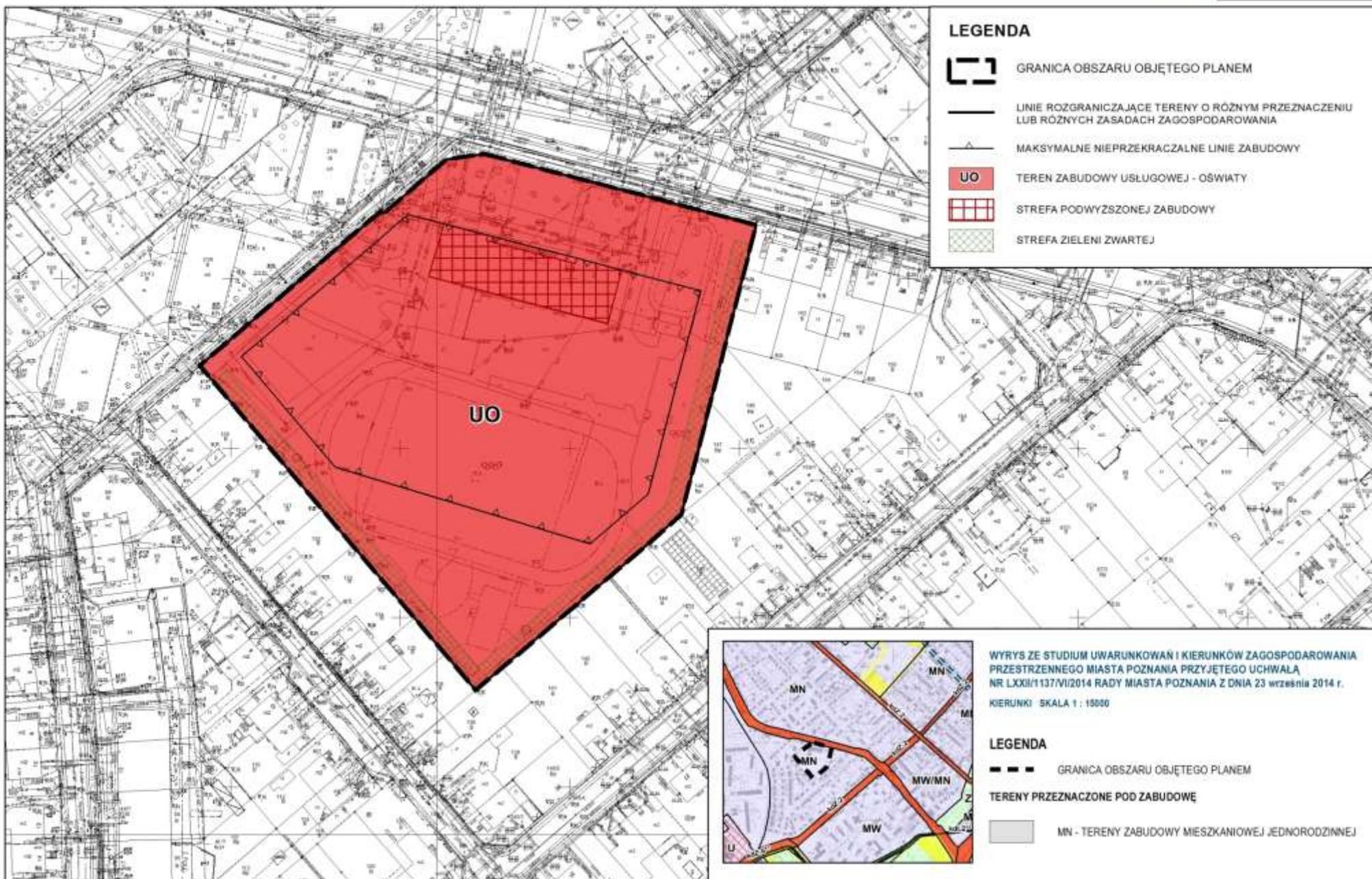
Fot. 6. Boisko sportowe, w tle otaczająca je zieleni urządzona i zabudowa mieszkaniowa jednorodzinna









Załącznik Nr 1

Miejscowy plan zagospodarowania przestrzennego w rejonie ulicy E. Taczanowskiego w Poznaniu

PROJEKT - II WYŁOŻENIE DO PUBLICZNEGO WGLĄDU





LEGENDA

-  GRANICA OBSZARU OBJĘTEGO PLANEM
-  LINIE ROZGRANICZAJĄCE TERENY O RÓŻNYM PRZEZNACZENIU LUB RÓŻNYCH ZASADACH ZAGOSPODAROWANIA
-  MAKSYMALNE NIEPRZEKRACZALNE LINIE ZABUDOWY
-  TEREN ZABUDOWY USŁUGOWEJ - OŚWIATY
-  STREFA PODWYŻSZONEJ ZABUDOWY
-  STREFA ZIELENI ZWARTEJ



WYRYS ZE STUDIUM UWARUNKOWAŃ I KIERUNKÓW ZAGOSPODAROWANIA PRZESTRZENNEGO MIASTA POZNAŃA PRZYJĘTEGO UCHWAŁĄ NR LXXII/1137/VI/2014 RADY MIASTA POZNAŃA Z DNIA 23 września 2014 r.
KIERUNKI SKALA 1 : 15000

LEGENDA

-  GRANICA OBSZARU OBJĘTEGO PLANEM
- TERENY PRZEZNACZONE POD ZABUDOWĘ
-  MN - TERENY ZABUDOWY MIESZKANIOWEJ JEDNORODZINNEJ