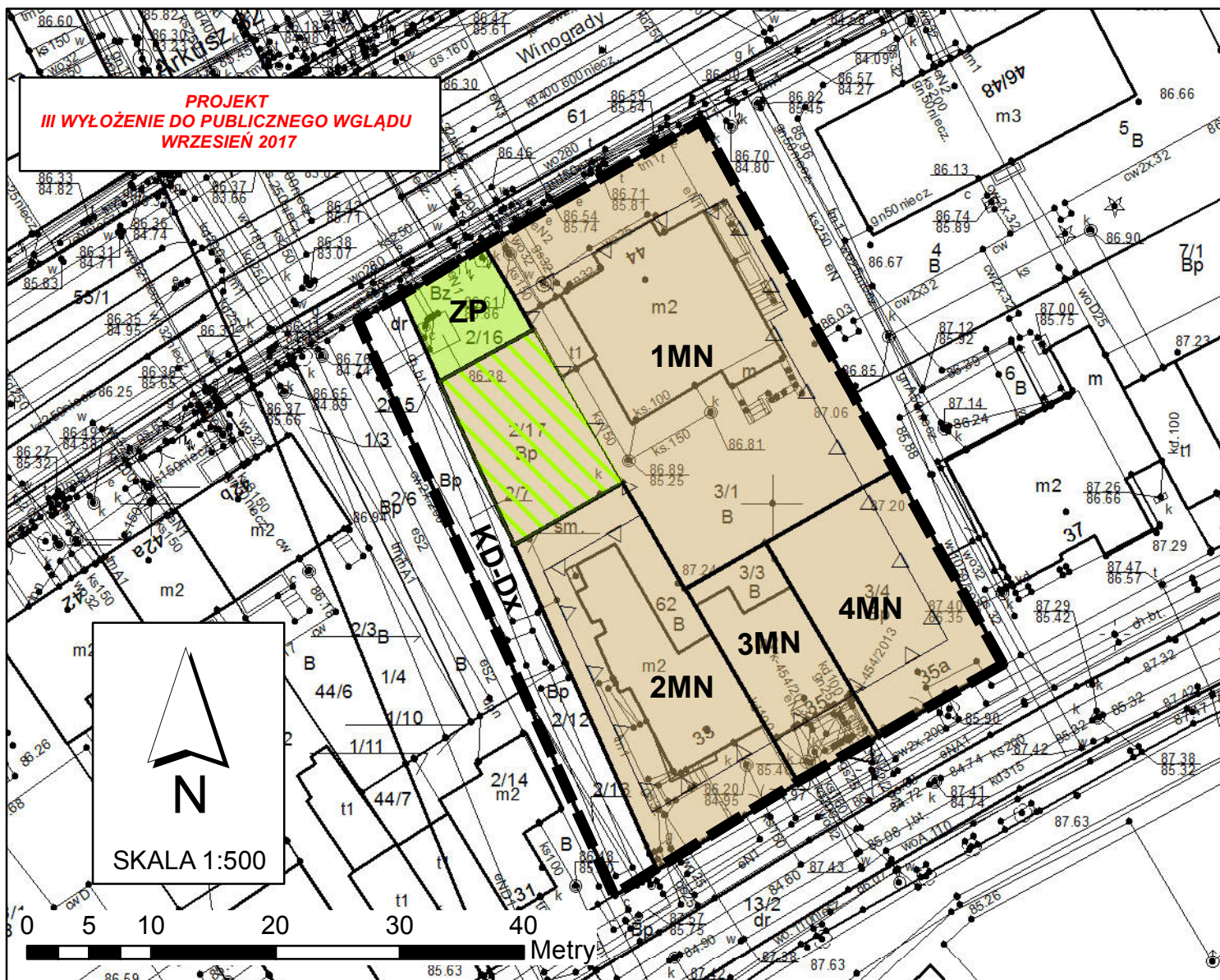


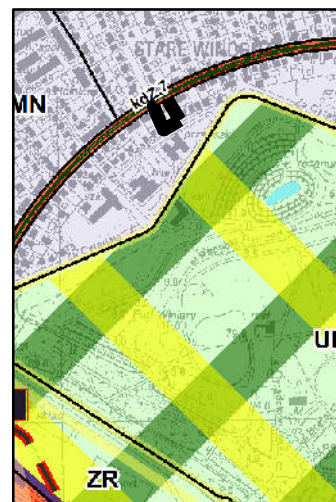
Miejscowy plan zagospodarowania przestrzennego "W rejonie ulic Winogrody i Bastionowej" w Poznaniu










WYRYS ZE STUDIUM UWARUNKOWAŃ I KIERUNKÓW ZAGOSPODAROWANIA PRZESTRZENNEGO MIASTA POZNAŃA

UCHWAŁA RADY MIASTA POZNAŃA
NR LXXII/1137/VI/2014 Z DNIA 23 WRZESNIA 2014 R.

SKALA 1:15 000



Legenda:

-  granica obszaru objętego planem
-  linie rozgraniczające tereny o różnym przeznaczeniu lub różnych zasadach zagospodarowania
-  maksymalna nieprzekraczalna linia zabudowy
-  MN tereny zabudowy mieszkaniowej jednorodzinnej
-  ZP teren zieleni urządzonej
-  KD-DX teren drogi publicznej
-  strefa zieleni