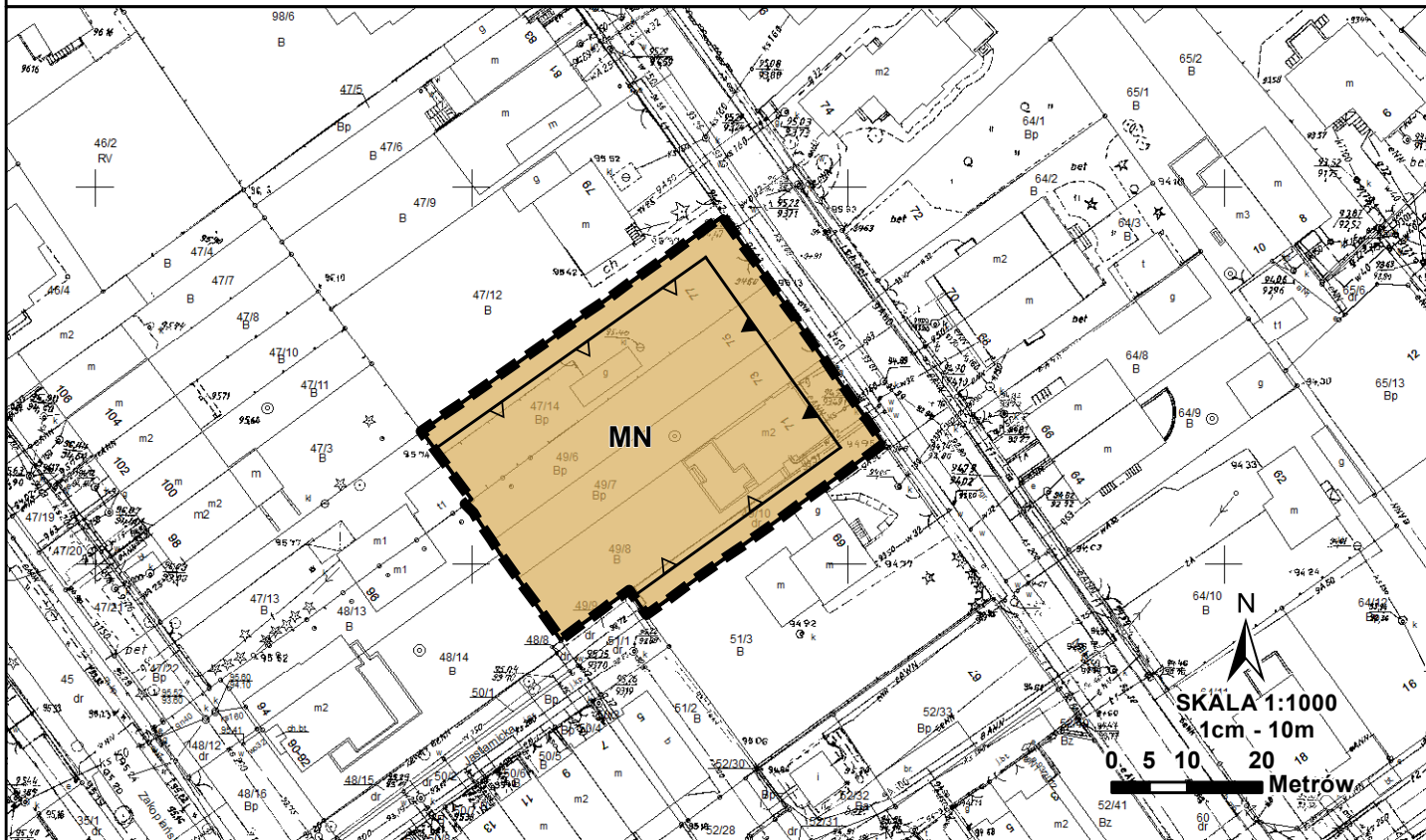


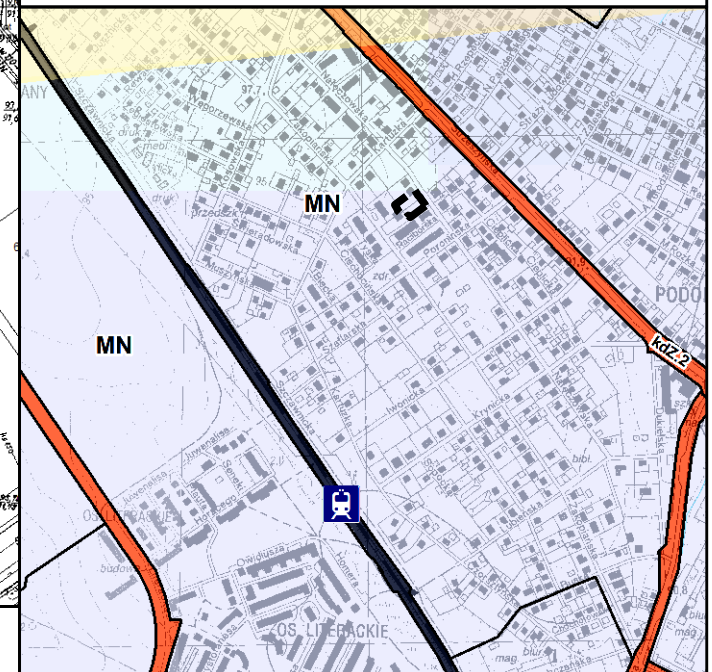
# Załącznik nr 1

## Miejscowy plan zagospodarowania przestrzennego dla terenu w rejonie ulicy Nałęczowskiej w Poznaniu








WYRYS ZE STUDIUM UWARUNKOWAŃ  
I KIERUNKÓW ZAGOSPODAROWANIA  
PRZESTRZENNEGO MIASTA POZNAŃ  
(uchwała Nr LXXII/1137/VI/2014 Rady Miasta Poznania  
z dnia 23 września 2014 r.)

Kierunki - Skala 1 : 15 000



### OZNACZENIA

-  GRANICA OBSZARU OBJĘTEGO PLANEM
-  LINIE ROZGRANICZAJĄCE TERENY O RÓŻNYM PRZEZNACZENIU LUB RÓŻNYCH ZASADACH ZAGOSPODAROWANIA
-  OBOWIĄZUJĄCA LINIA ZABUDOWY
-  MAKSYMALNE NIEPRZEKACZALNE LINIE ZABUDOWY
-  TEREN ZABUDOWY MIESZKANIOWEJ JEDNORODZINNEJ

### OZNACZENIA:

TERENY PRZEZNACZONE POD ZABUDOWĘ

-  MN - TERENY ZABUDOWY MIESZKANIOWEJ JEDNORODZINNEJ