








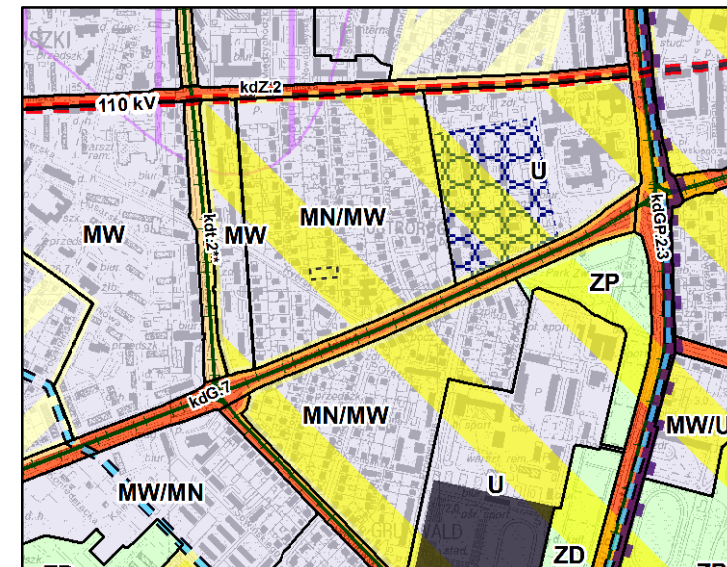
Załącznik Nr 1 MIEJSCOWY PLAN ZAGOSPODAROWANIA PRZESTRZENNEGO "REJON UL. F. SKARBKA" W POZNANIU



Legenda

-  Granica opracowania mpzp (stanowi jednocześnie linię rozgraniczającą tereny o różnym przeznaczeniu lub różnych zasadach zagospodarowania)
-  Maksymalna nieprzekraczalna linia zabudowy
-  Obowiązująca linia zabudowy
-  MN Teren zabudowy mieszkaniowej jednorodzinnej
-  Budynek chroniony planem
-  Strefa ogrodu
-  Zespół urbanistyczno-architektoniczny najstarszych dzielnic Poznań - Ostroróg - wpisany do rej. zabytków pod nr A239

Wyrys ze Studium uwarunkowań i kierunków zagospodarowania przestrzennego m. Poznania



skala 1:15 000

 GRANICA OBSZARU OBJĘTEGO PLANEM

TERENY PRZEZNACZONE POD ZABUDOWĘ

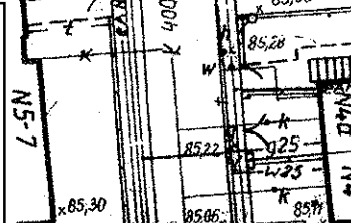
 MN/MW - TERENY ZABUDOWY MIESZKANIOWEJ JEDNORODZINNEJ LUB WIELORODZINNEJ

TERENY O SPECJALNYCH WARUNKACH ZABUDOWY I ZAGOSPODAROWANIA

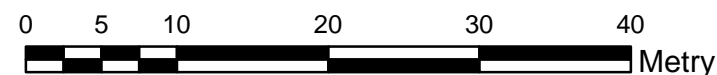
 TERENY DRÓG - UKŁAD PODSTAWOWY
kdZ... - DROGI ZBIORCZE
kdG... - DROGI GŁÓWNE

OBSZARY CHRONIONE NA PODSTAWIE PRZEPISÓW ODREBNYCH

 OBSZARY WPISANE DO REJESTRU ZABYTKÓW I POMNIK HISTORII



1:500




Miejska Pracownia Urbanistyczna