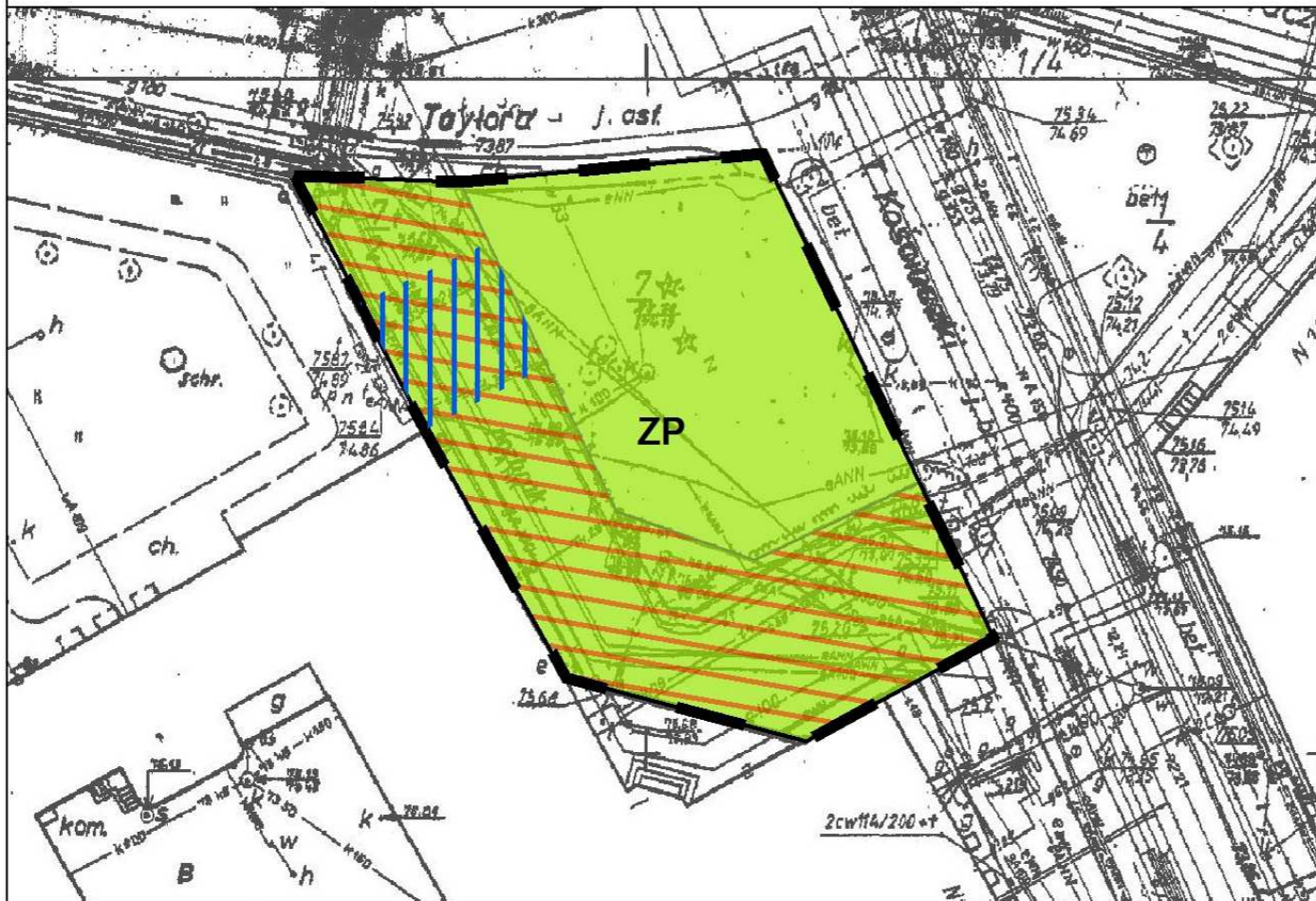







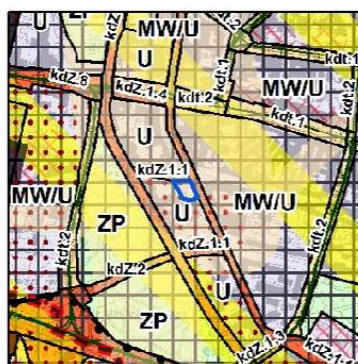
SKALA 1 : 500









Legenda

-  granica obszaru objętego planem
-  linia rozgraniczająca tereny o różnym przeznaczeniu lub różnych zasadach zagospodarowania
-  ZP - teren zieleni urządzonej w formie skweru, z dopuszczeniem urządzenia w formie placu publicznego
-  strefa lokalizacji pieszo-jezdni
-  strefa lokalizacji nadziemnej części parkingu podziemnego

WYRYS ZE STUDIUM UWARUNKOWAŃ I KIERUNKÓW ZAGOSPODAROWANIA PRZESTRZENNEGO MIASTA POZNANIA
(uchwała Nr LXXIII/1137/VI/2014 Rady Miasta Poznania z dnia 23 września 2014 r.)
Kierunki - Skala 1 : 15 000



- TERENY PRZEZNACZONE POD ZABUDOWĘ**
-  U - TERENY ZABUDOWY USŁUGOWEJ
- FORMY OCHRONY**
-  OBSZARY WPISANE DO REJESTRU ZABYTKÓW I POMNIK HISTORII
- ELEMENTY STRUKTURY PRZESTRZENNEJ**
-  OBSZAR NA JWAŻNIEJSZYCH PRZESTRZENI PUBLICZNYCH
-  OBSZAR CITY
- OBSZARY I STREPY OGRANICZONEGO UŻYTKOWANIA**
-  PAS OCHRONNY LINII ŁĄCZNOŚCI TELEWIZYJNEJ
-  GRANICA OBSZARU OBJĘTEGO PLANEM