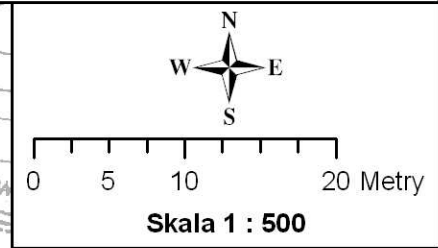
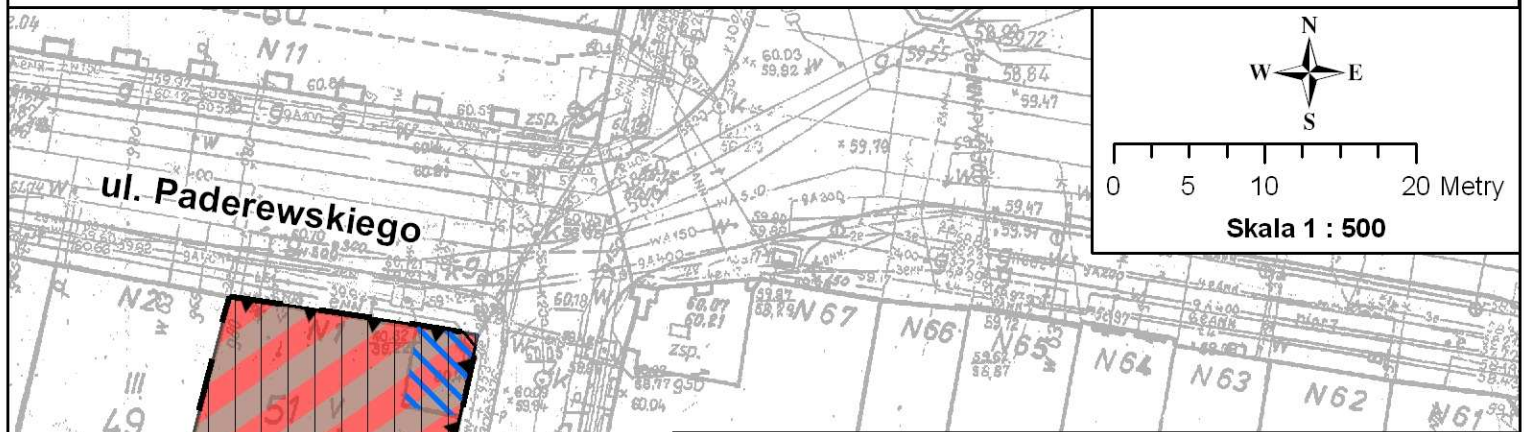





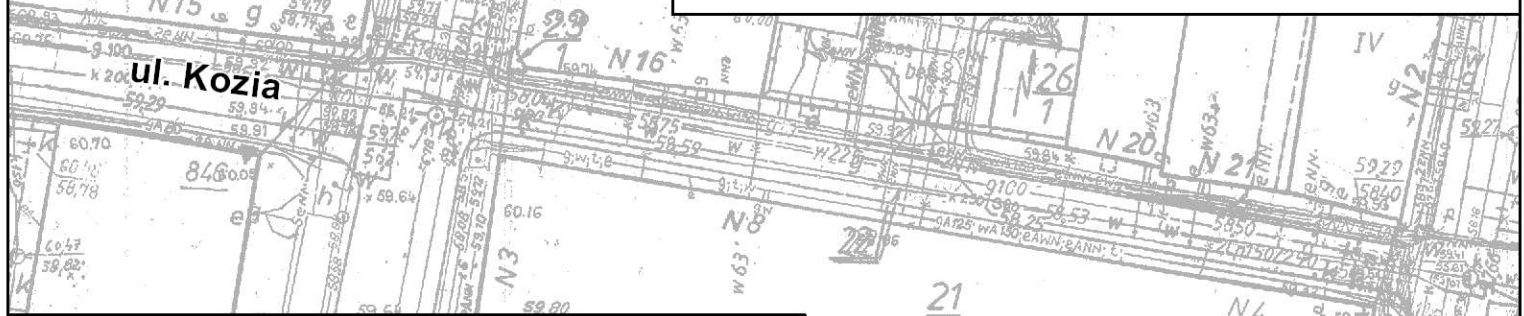


# MIEJSCOWY PLAN ZAGOSPODAROWANIA PRZESTRZENNEGO "U ZBIEGU ULIC SZKOLNEJ I PADEREWSKIEGO" W POZNANIU










## Oznaczenia

-  Granica obszaru objętego planem (stanowi jednocześnie linię rozgraniczającą tereny o różnym przeznaczeniu lub różnych zasadach zagospodarowania)
-  Obowiązująca linia zabudowy
-  U/MW Teren zabudowy usługowej lub mieszkaniowej wielorodzinnej
-  Istniejący podcień
-  Strefa zabudowy o wysokości 6 kondygnacji nadziemnych i nie więcej niż 24 m oraz lokalizacji usług w parterze budynku



WYRYS ZE STUDIUM UWARUNKOWAŃ I KIERUNKÓW ZAGOSPODAROWANIA PRZESTRZENNEGO MIASTA POZNANIA  
(uchwała Nr XXXI299/V/2008 Rady Miasta Poznania z dnia 18 stycznia 2008 r.)  
Kierunki - Skala 1 : 15 000

- TERENY PRZEZNACZONE POD ZABUDOWĘ**
-  U/MW - TERENY ZABUDOWY ŚRÓDMIĘSIEJ, ZWARTEJ, ŚREDNIOWYSOKIEJ O FUNKCJI USŁUGOWEJ, CENTROTWÓRCZEJ I OGÓLNO-MIEJSKIEJ ORAZ MIESZKANIOWEJ WIELORODZINNEJ
- FORMY OCHRONY**
-  OBSZARY CENNE KULTUROWO OBJĘTE FORMĄ OCHRONY ZABYTKÓW
- ELEMENTY STRUKTURY PRZESTRZENNEJ**
-  PIERZĘCIE CIĄGÓW WYZNACZAJĄCE MINIMALNE GRANICE NAJWAŻNIEJSZYCH OBSZARÓW PRZESTRZENI PUBLICZNYCH
  -  ORIENTACYJNY PRZEBIEG CIĄGÓW PIESZYCH ORAZ GRANIC PRZESTRZENI PUBLICZNYCH M. IN. PROJEKTOWANYCH RYNKÓW
  -  OBSZAR NAJWAŻNIEJSZYCH PRZESTRZENI PUBLICZNYCH
- TERENY WYMAGAJĄCE REHABILITACJI**
-  HISTORYCZNYCH DZIELNIC
  -  GRANICA OBSZARU OBJĘTEGO PLANEM

